

Genehmigungsvermerke

Mitwirkung vom 12. Juni 2017 bis 4. August 2017
Vorprüfung vom 20. April 2020
Publikation im Amtsblatt vom 17.03.2021
Publikation im amtlichen Anzeiger vom 18.03.2021
Öffentliche Auflage vom 22.03.2021 bis 23.04.2021

Einspracheverhandlungen am 12.04.2021
Erledigte Einsprachen 0
Unerledigte Einsprachen 2
Rechtsverwarhungen 0

Beschlossen durch den Gemeinderat am 02.06.2021

Beschlossen durch die Gemeindeversammlung am 16.08.2021


Namens der Einwohnergemeinde Blumenstein:

Die Gemeindepräsidentin Die Gemeindegeschreiberin
Regula Hänni *Franziska Bühler*
Regula Hänni Franziska Bühler

Die Richtigkeit dieser Angaben bescheinigt:
Blumenstein, 02.11.2021

Die Gemeindegeschreiberin
am 23. Dez. 2022

Genehmigt durch das Amt für Gemeinden und Raumordnung am 11.02.2023
Inkrafttreten

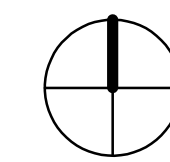


Einwohnergemeinde Blumenstein

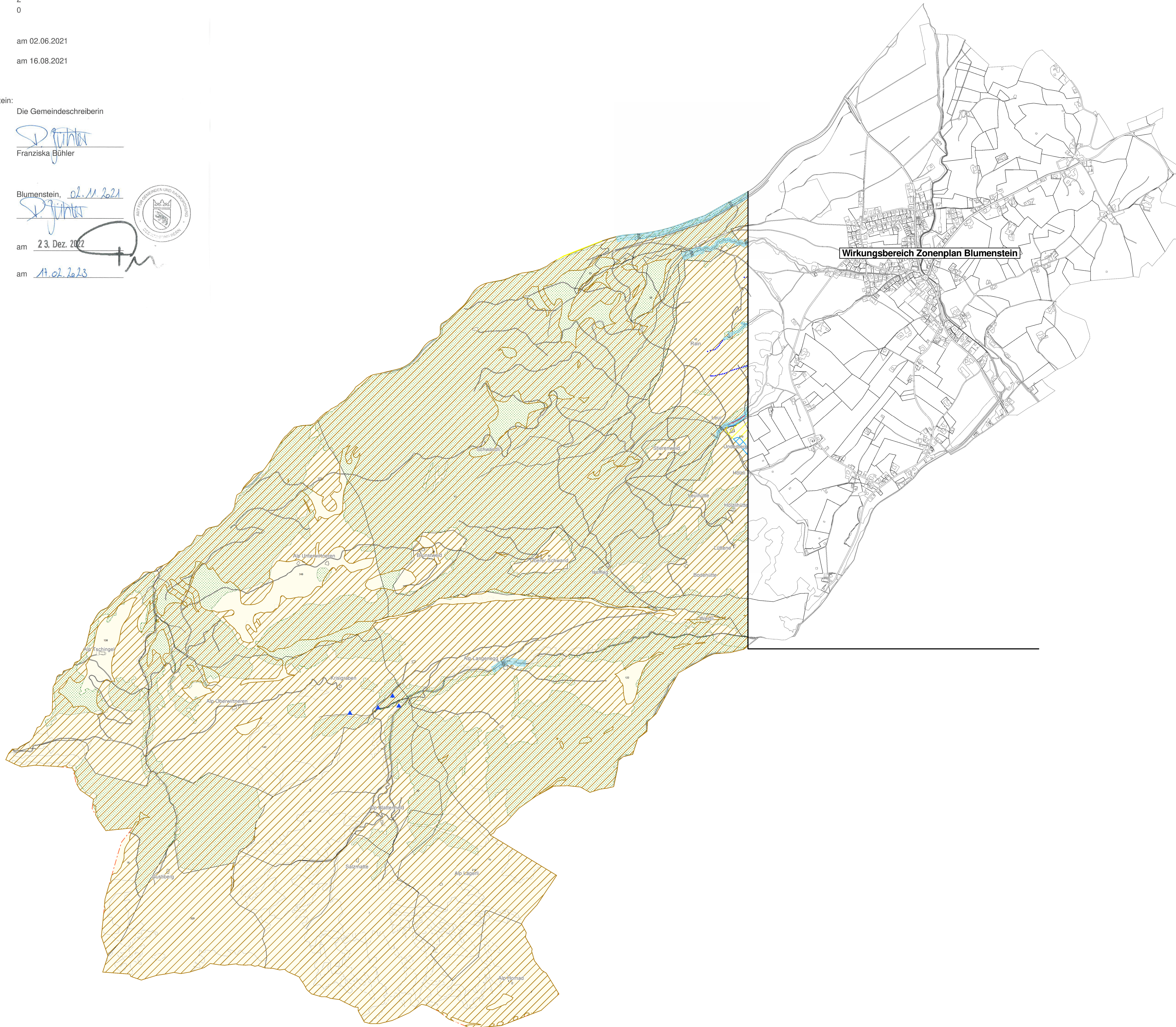
Ortsplanungsrevision
Zonenplan – Ausschnitt
«Eschli-Wäsmeli-Blumisteiwald»
1:10'000

23. Dezember 2022 | **VOM AGR GENEHMIGT**

Ortsplaner: LOHNER+PARTNER, PLANBEREITUNG ARCHITECTURE DESIGN
Landschaftsplaner: LandPLAN, PLANBEREITUNG ARCHITECTURE DESIGN
Datenreuhänder: ALPGIS



0 250 500 1000 m



- Landwirtschaftszone LWZ
- Gefahrengebiet mit erheblicher Gefährdung
- Gefahrengebiet mit mittlerer Gefährdung
- Gefahrengebiet mit geringer Gefährdung
- Gefahrengebiet mit nicht bestimmter Gefahrenstufe

Quelle

Gewässerraum

Hinweise

- Wirkungsbereich Zonenplan-Ausschnitt Blumenstein
- Gewässer (gemäss amtlicher Vermessung Stand Okt. 2021)
- Eingedolte Gewässer
- Wald (gemäss amtlicher Vermessung Stand Okt. 2021)
- Gemeindegrenze
- amtliche Vermessung (Stand Okt. 2021)