

Sonntag, 5. Juli 2026

Verkehrsinformationen

Sperrungen und Umleitungen

Blumenstein

LIEBE ANWOHNERINNEN UND ANWOHNER

Eiserne Männer, pfeilschnelle Frauen und Emotionen pur – Es ist wieder Triathlonzeit. Am Sonntag, 5. Juli 2026 findet der 6. IRONMAN Switzerland Thun statt. Über 2'000 Athleten aus über 50 Nationen kämpfen um die Qualifikation für die IRONMAN Weltmeisterschaft.

Für den kommenden Wettkampf sind wie im letzten Jahr im Rahmen der Sicherheit einige Strassensperrungen unumgänglich. Im Raum Thun, Stockental, Gürbetal bis Belp und Gantrisch ist mit Verkehrsbehinderungen und längeren Wartezeiten zu rechnen. Bitte informieren Sie sich frühzeitig über die Verkehrseinschränkungen und alternative Zu-/ und Wegfahrtmöglichkeiten unter www.bit.ly/anwohner.

Die Radstrecke führt von Thun nach Zwieselberg über Amsoldingen, Thierachern, Kirchdorf, Belp, Toffen, Riggisberg, Rüscheegg Graben, Rüti, Burgistein und Wattenwil nach Blumenstein und weiter via Oberstocken und Reutigen nach Thun zurück. Auf der Radstrecke ist mitfahrender Verkehr nicht gestattet. Wo nicht anders gekennzeichnet, ist das Fahren in Gegenrichtung zu den Athleten erlaubt. Wir bitten Sie, am Veranstaltungstag möglichst auf Fahrten entlang der Strecke zu verzichten. Es ist generell mit Wartezeiten zu rechnen, bitte planen Sie genug Zeit für Ihre Fahrt ein.

STRASSENSPERRUNG VON 08.30 – 18.00 UHR

- Die Strasse Wattenwil – Blumenstein – Reutigen ist in Richtung Reutigen gesperrt.
- Wattenwil: Burgisteinstrasse und Postgasse sind in beiden Richtungen gesperrt.

STRASSENSPERRUNG VON 07.00 – 14.30 UHR

- Amsoldingen – Thierachern: Steghaltenstrasse in beiden Richtungen gesperrt (Umleitung Panzerpiste).
- Thierachern: Die Löwen-Kreuzung ist gesperrt, Durchfahrt nicht möglich (Umleitung Panzerpiste).
- Thierachern - Uetendorf: Uetendorfstrasse in beiden Richtungen gesperrt.

Wir bitten Sie, wenn möglich, an diesem Tag auf das Auto zu verzichten.

UMLEITUNGEN

Die Umleitung von und nach Thun/ Amsoldingen/ Thierachern erfolgt in beiden Richtungen über die Panzerpiste und ist signalisiert.

GURNIGEL

Die Zu-/ Wegfahrt ist nur stark erschwert über Kehrsatz – Längenberg – Schwarzenburg möglich.





ÖFFENTLICHER VERKEHR

- Die STI Linie 3 verkehrt ab Betriebsbeginn bis 17.45 Uhr nur zwischen Thun und Oberstocken, Kreuzgasse. Haltestellen in Niederstocken, Pohlern und Blumenstein werden nicht bedient.
- Die Haltestelle Blumenstein, Dorf der STI Linie 50 in Richtung Thun wird während der erwähnten Zeit an der provisorischen Haltestelle bei der Thunstrasse 9 bedient.
- Die STI Linie 51 verkehrt im betroffenen Zeitraum zwischen Wattenwil, Rössli und Thun.
- Die Linie 53 (Seftigen – Blumenstein) verkehrt nur von Betriebsbeginn bis 07.30 Uhr und von 17.00 Uhr bis Betriebsende.

Die STI informiert vor Ort über Haltestellen, welche verschoben oder nicht bedient werden und der Online-Fahrplan wird entsprechend angepasst.



LEGENDE

-  Umleitungen
-  Durchfahrt nur in Pfeilrichtung gestattet
-  Strasse in beiden Richtungen gesperrt
-  Querung

WEITERE VERKEHRSINFORMATIONEN

Alle Verkehrsinformationen sowie eine detaillierte Karte der Radstrecke mit den Sperrungen und Umleitungen finden Sie mit dem QR-Code sowie unter diesen Links: www.bit.ly/anwohner und www.bit.ly/radstrecke



Es ist generell mit Wartezeiten zu rechnen, bitte planen Sie genug Zeit für Ihre Fahrt ein.

Bei dringenden Fragen bezüglich Verkehrsinformationen vor und während dem Rennwochenende stehen wir Ihnen gerne für Auskünfte zur Verfügung.

Für Ihr Verständnis bedanken wir uns herzlich.

IRONMAN Switzerland AG
Ringstrasse 20, 8600 Dübendorf



Mail: anwohner@ironman.com
Tel: 043 433 70 90